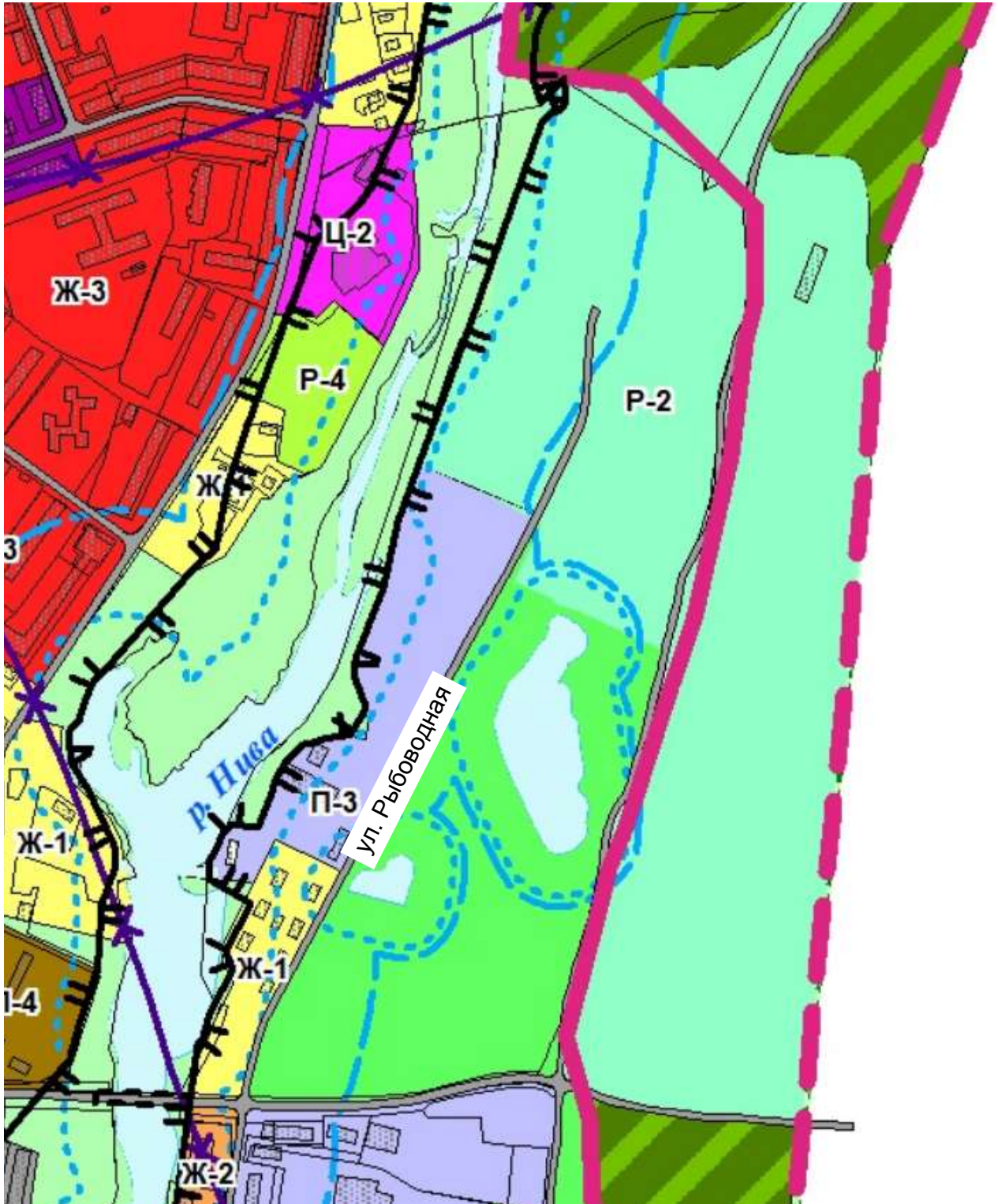


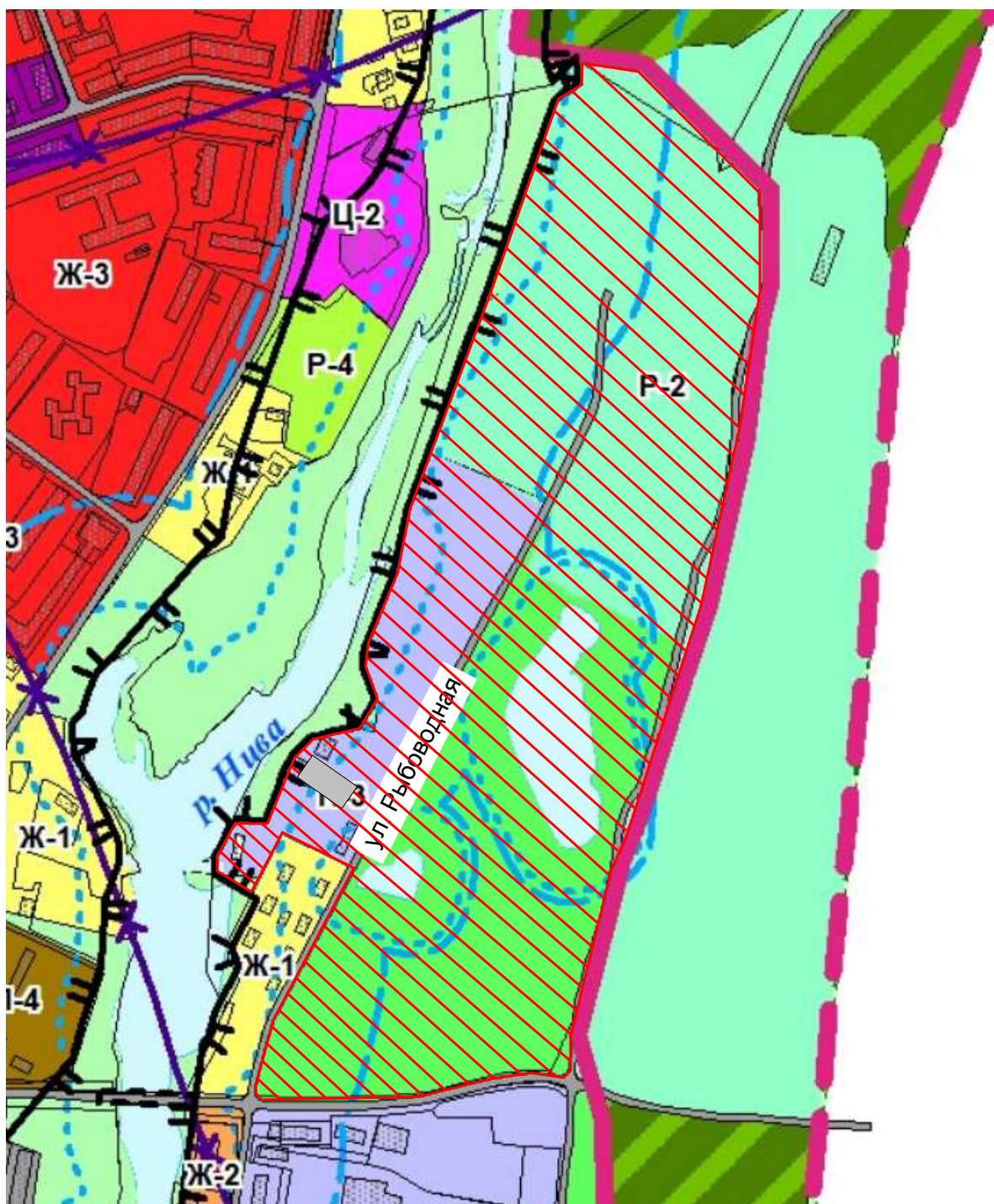
ПРОЕКТ


внесения изменений в Правила землепользования и застройки городского поселения
Кандалакша Кандалакшского района, утвержденные решением Совета депутатов
городского поселения Кандалакша Кандалакшского района № 598 от 13 декабря 2013 г.,
части включения земельного участка, расположенного по адресу: г. Кандалакша,
ул. Рыбоводная, с кадастровым № 51:18:0050105:8 в зону производственных объектов
IV-V класса вредности (П-3)

До внесения изменений Правила землепользования и застройки городского поселения
Кандалакша Кандалакшского района



После внесения изменений Правила землепользования и застройки городского поселения
Кандалакша Кандалакшского района



 - границы земельного участка, расположенного по адресу:
г. Кандалакша, ул. Рыбоводная, кадастровый № 51:18:0050105:8, включаемого в зону
производственных объектов IV-V класса вредности (П-3)

Председатель комиссии по подготовке
проекта Правил землепользования и застройки
городского поселения Кандалакша Кандалакшского района

С. О. Федотов